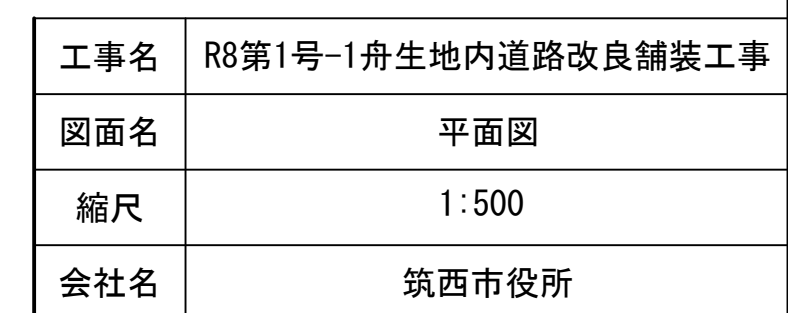
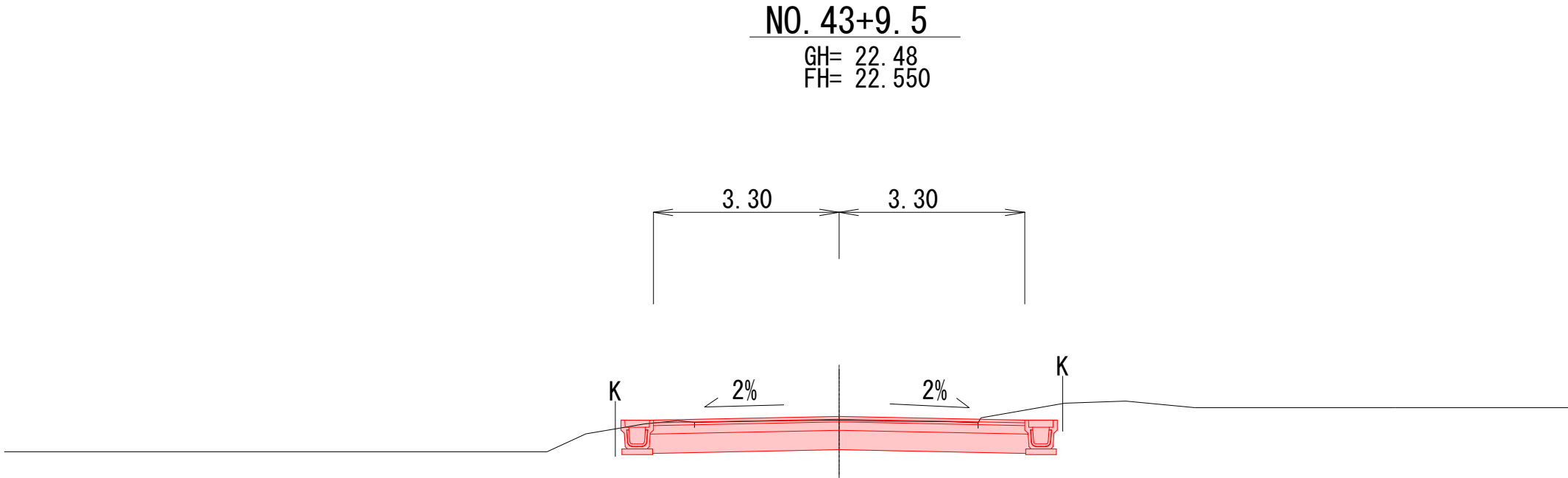
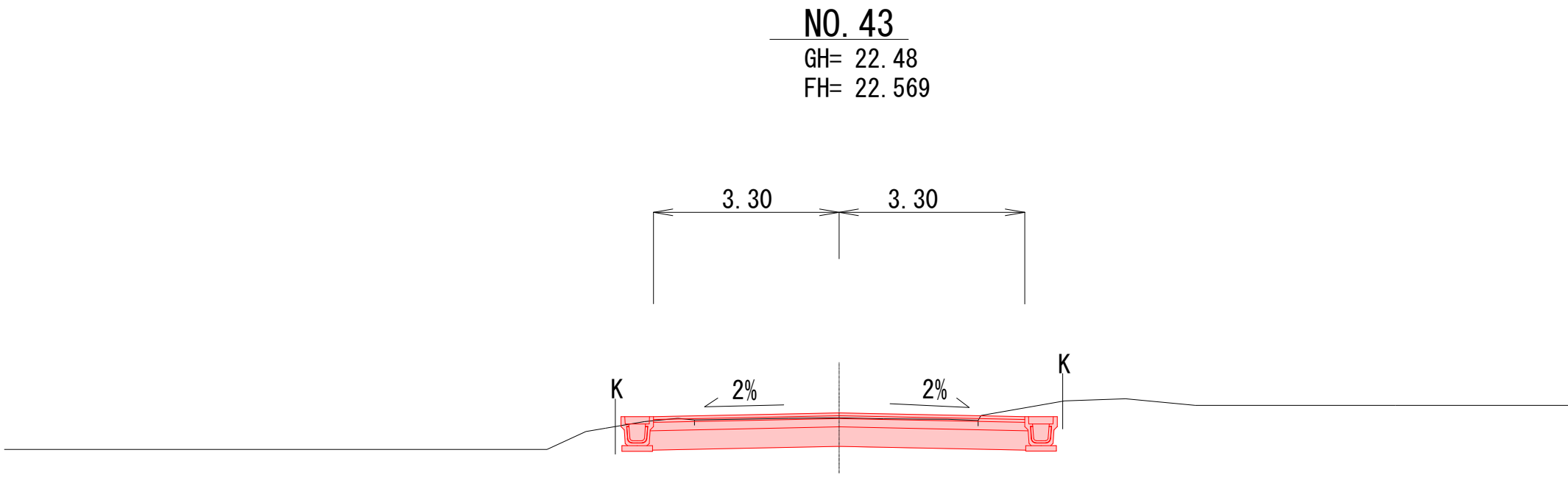
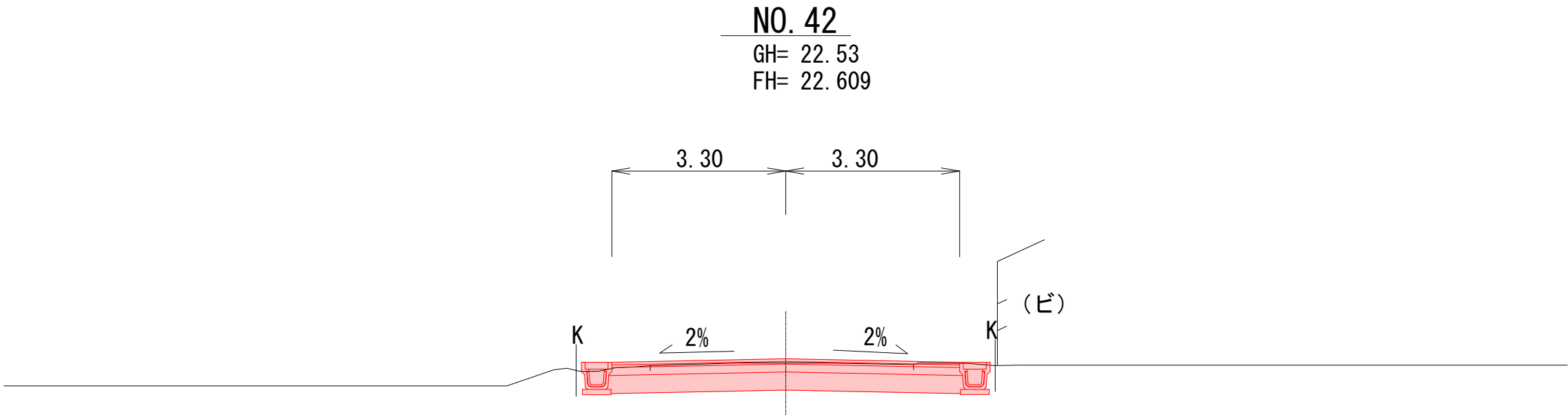


表層工(再密Asスラク [*] (20)t=5cm)	132m ²
基層工(再粗Asスラク [*] (20)t=5cm)	132m ²
上層路盤工(M-30,t=15cm)	132m ²
下層路盤工(RC-40,t=35cm)	132m ²
KUR300×300 L=20.0m	

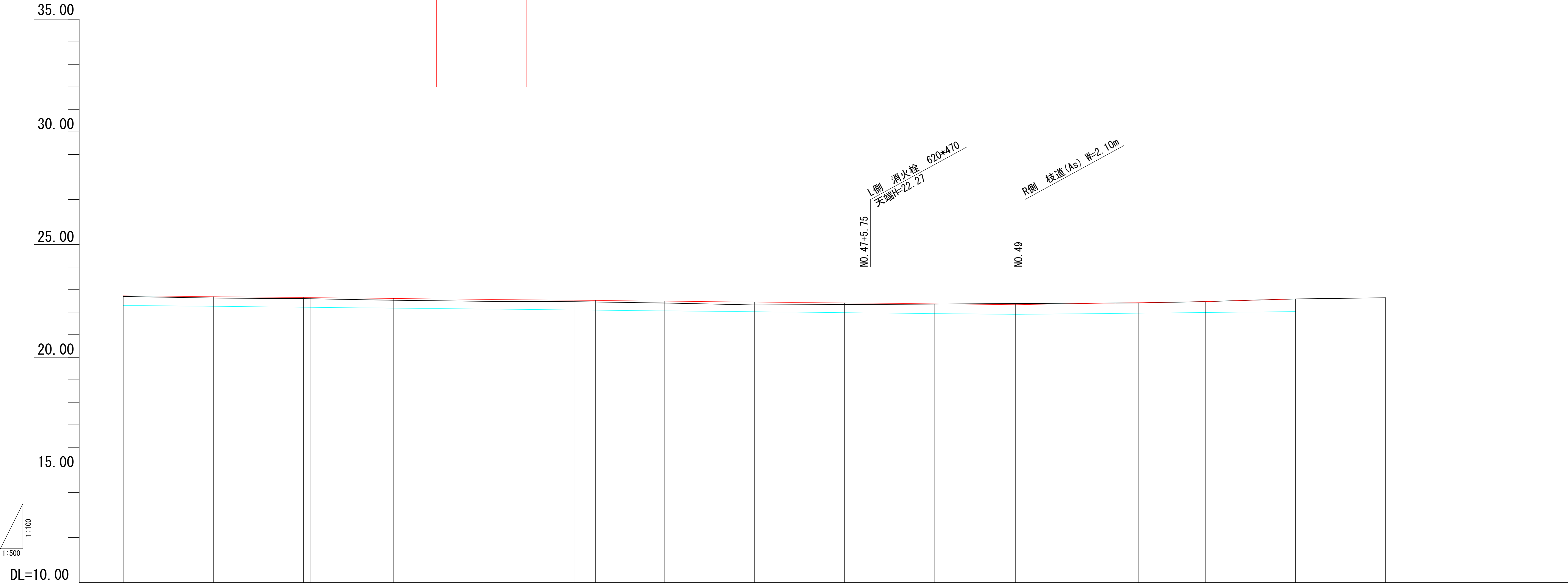
字天神下





工事名	R8第1号-1舟生地内道路改良舗装工事
図面名	横断図
縮尺	1:100
会社名	筑西市役所

R8第1号-1舟生地内道路改良舗装工事
[NO. 42+9. 5～NO. 43+9. 5] L=20. 0m

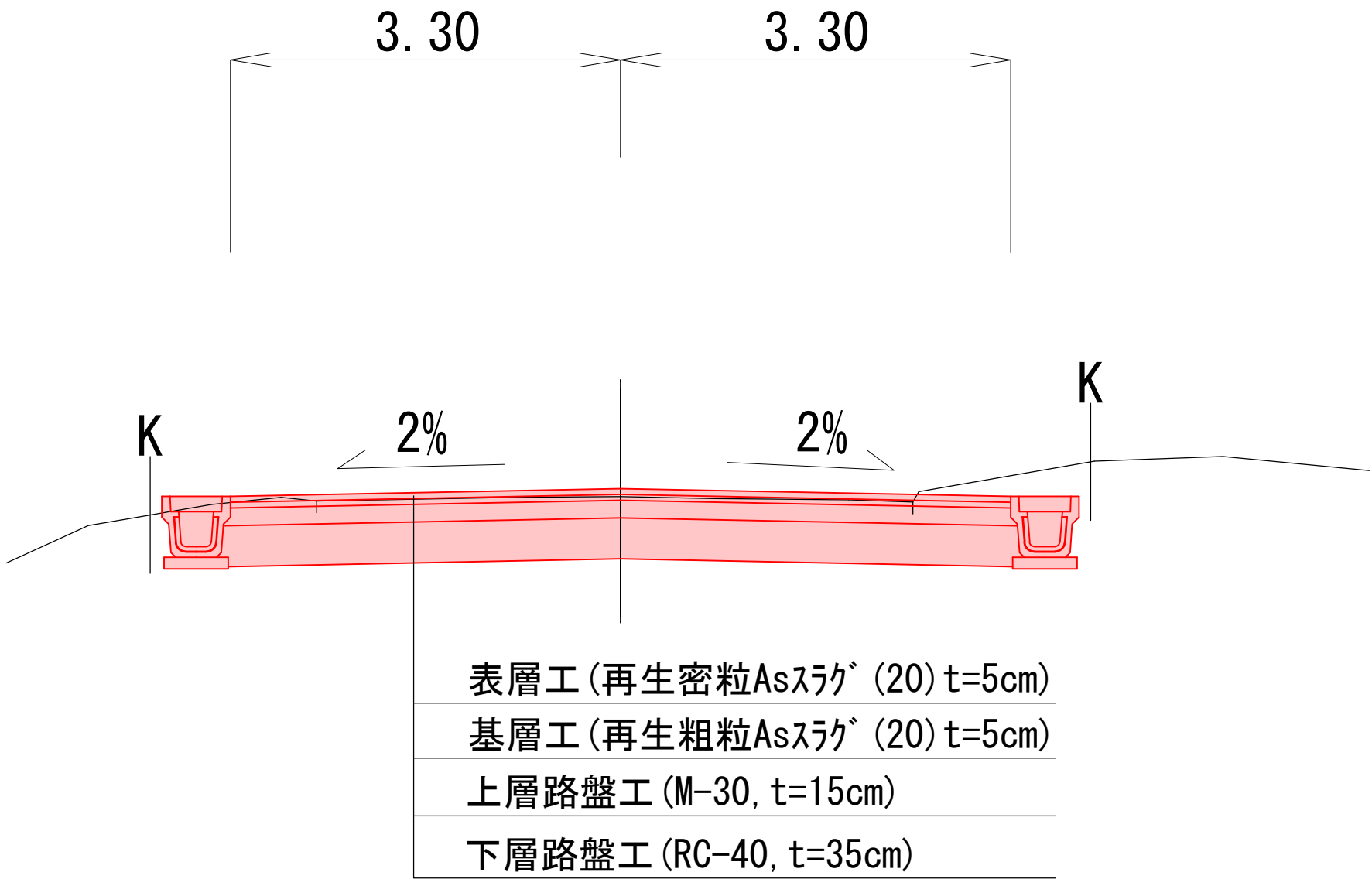


勾配	0. 2% L=257. 936m														
右天端															
セクタ	22. 729	22. 689	22. 649 22. 646	22. 609	22. 569	22. 529	22. 519	22. 489	22. 449	22. 409	22. 369	22. 333 22. 340	22. 405	22. 471	
左天端															
天端高 右側側溝	22. 542														
天端高 左側側溝	22. 542														
地盤高	22. 70	22. 63	22. 60 22. 60	22. 53	22. 48	22. 47	22. 45	22. 41	22. 32	22. 34	22. 36	22. 39 22. 39	22. 41	22. 41	22. 47
追加距離	780. 000	800. 000	820. 000 821. 450	840. 000	860. 000	880. 000	884. 734	900. 000	920. 000	940. 000	960. 000	977. 936 2. 064	1000. 000	1005. 118	1020. 000
単距離	18. 330	20. 000	20. 000 1. 450	18. 550	20. 000	20. 000	4. 734	15. 266	20. 000	20. 000	20. 000	17. 936 2. 064	20. 000	5. 118	14. 882
測点	NO. 39	NO. 40	NO. 41 IP. 21	NO. 42	NO. 43	NO. 44	IP. 22	NO. 45	NO. 46	NO. 47	NO. 48	IP. 23 NO. 49	NO. 50	IP. 24	NO. 51
曲線	L=59. 780 R= 8														
	IP. 21 IA=0-12-48														

工事名	R8第1号-1舟生地内道路改良舗装工事
図面名	縦断面図
縮尺	1:500
会社名	筑西市役所

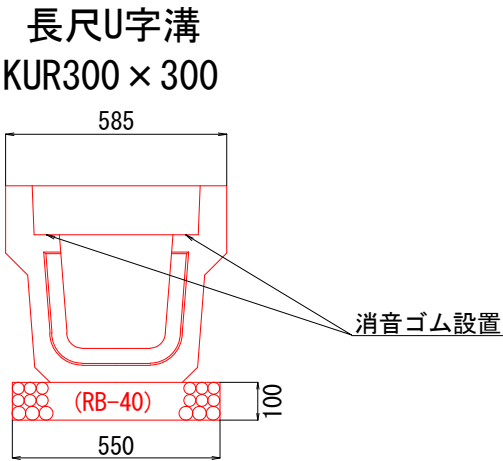
標準横断図

1 : 50



構造図

1 : 20



工事名	R8第1号-1舟生地内道路改良舗装工事
図面名	標準横断図・構造図
縮尺	図示
会社名	筑西市役所