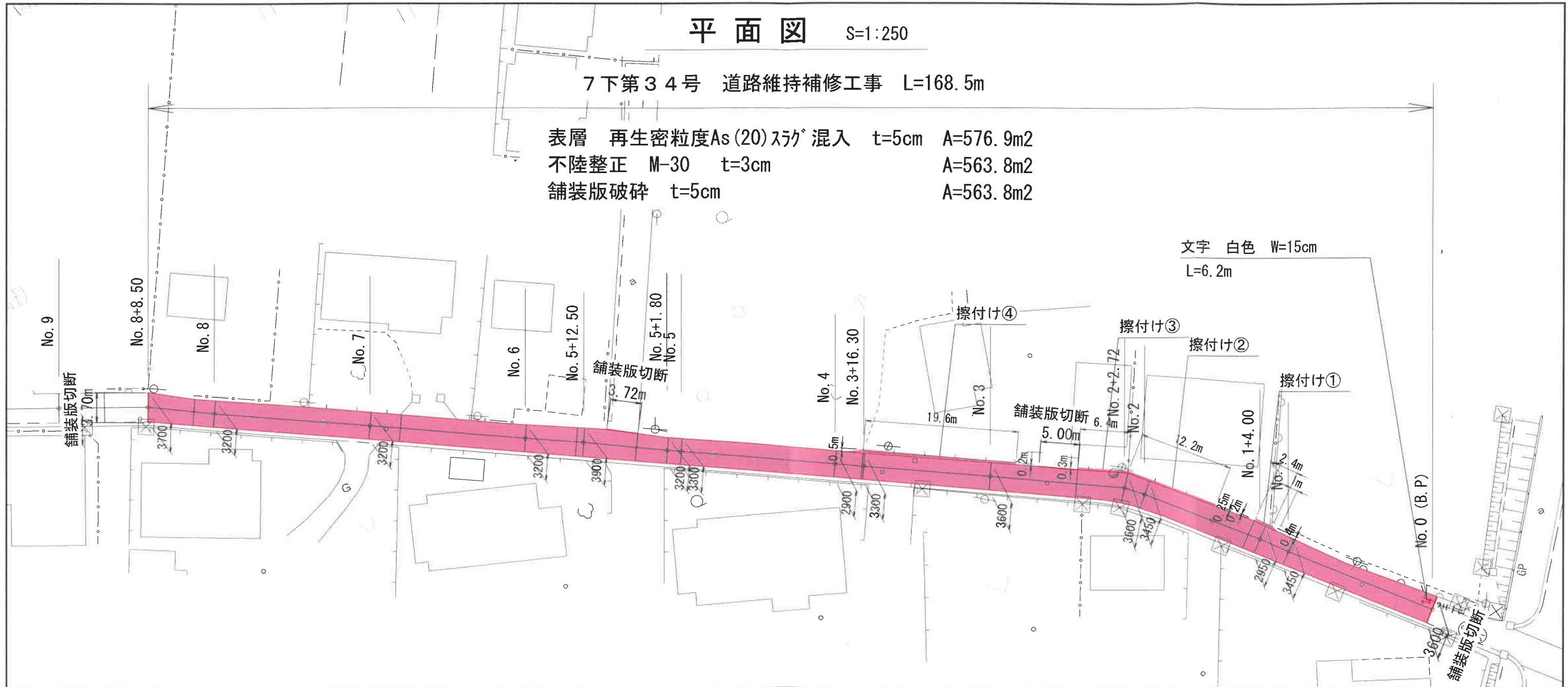


平面図 S=1:250

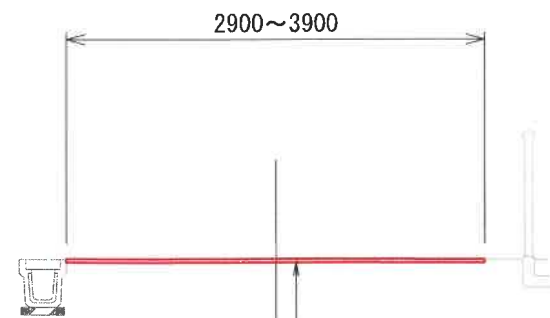
7下第34号 道路維持補修工事 L=168.5m

表層 再生密粒度As(20)スラグ混入 t=5cm A=576.9m²
不陸整正 M-30 t=3cm A=563.8m²
舗装版破碎 t=5cm A=563.8m²

文字 白色 W=15cm
L=6.2m

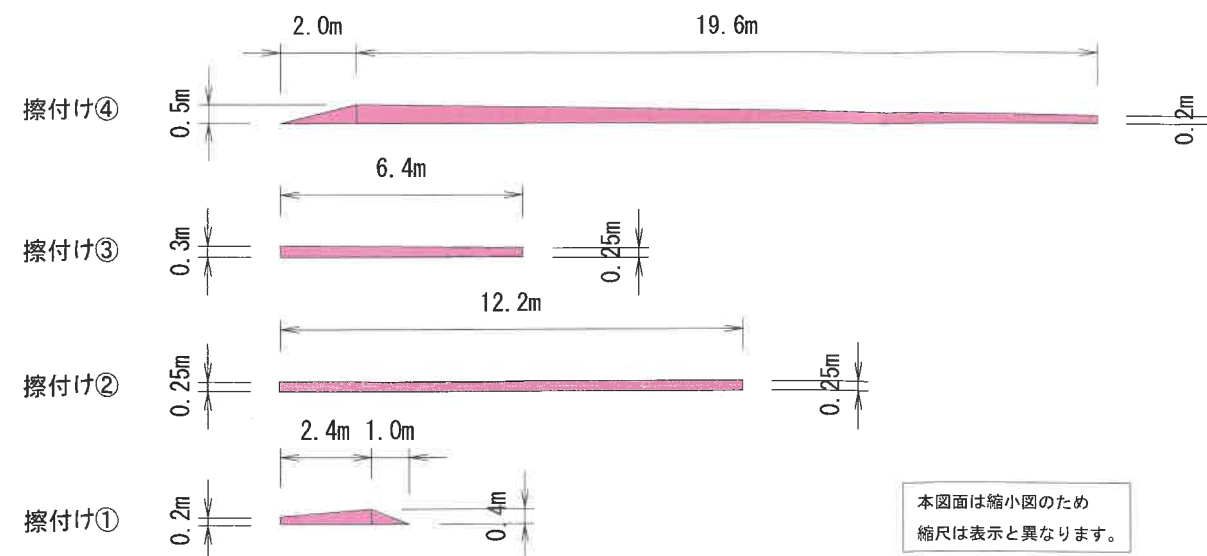


標準断面図 S=1:50



表層 再生密粒度As(20)スラグ混入 t=5cm
不陸整正 M-30 t=3cm

アスファルト擦付け部詳細図 S=1:100



本図面は縮小図のため
縮尺は表示と異なります。

施工年度	令和7年度
工事名	7下第34号 道路維持補修工事
路線名	下3B-368号線
工事箇所	筑西市 玉戸地内
図面種別	平面図、標準断面図 アスファルト擦付け部詳細図
縮尺	図示
図面番号	全1葉の内1号(/)
内容表示	NO.0 ~ NO.8+8.5