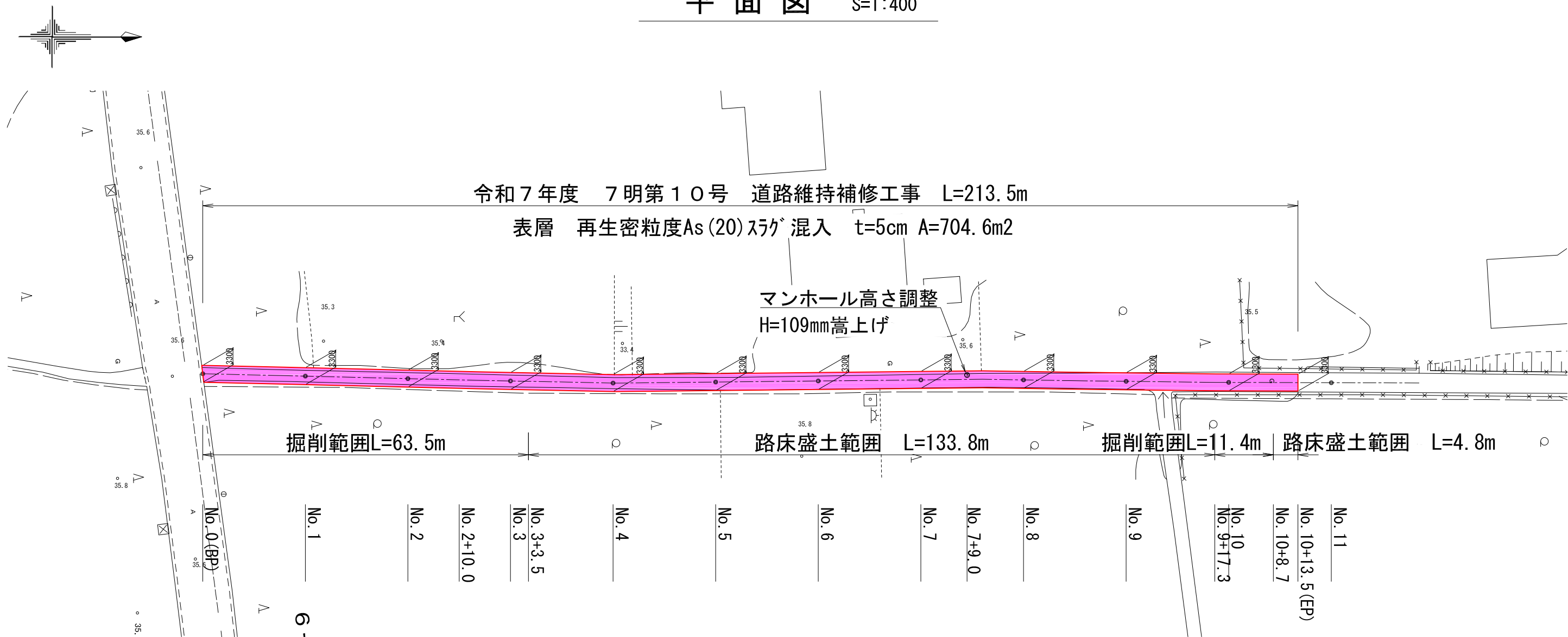
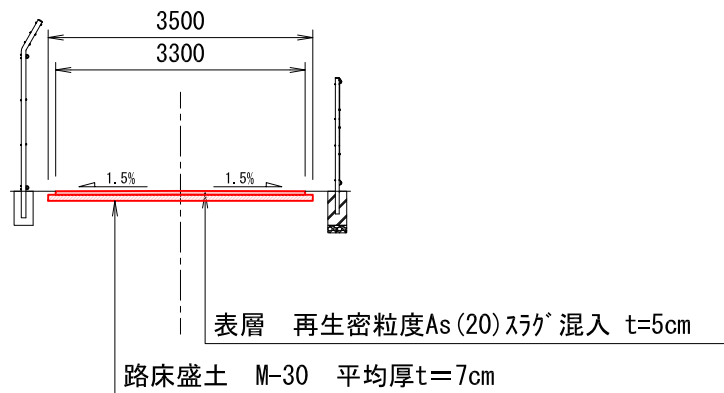


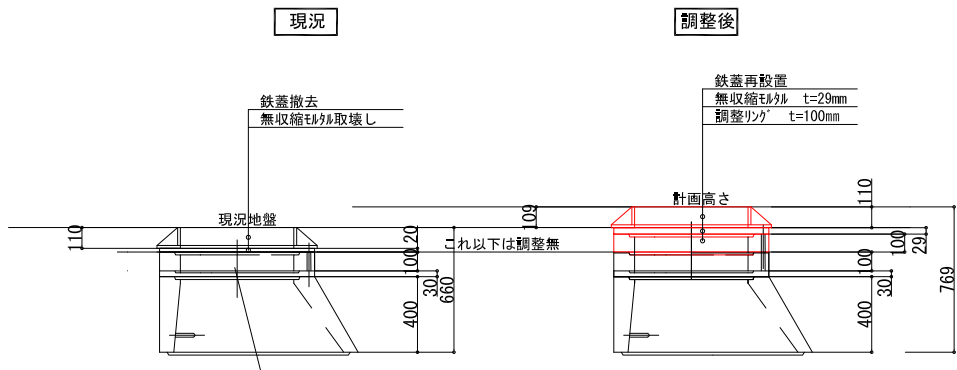
平面図 S=1:400



標準断面図 S=1:50



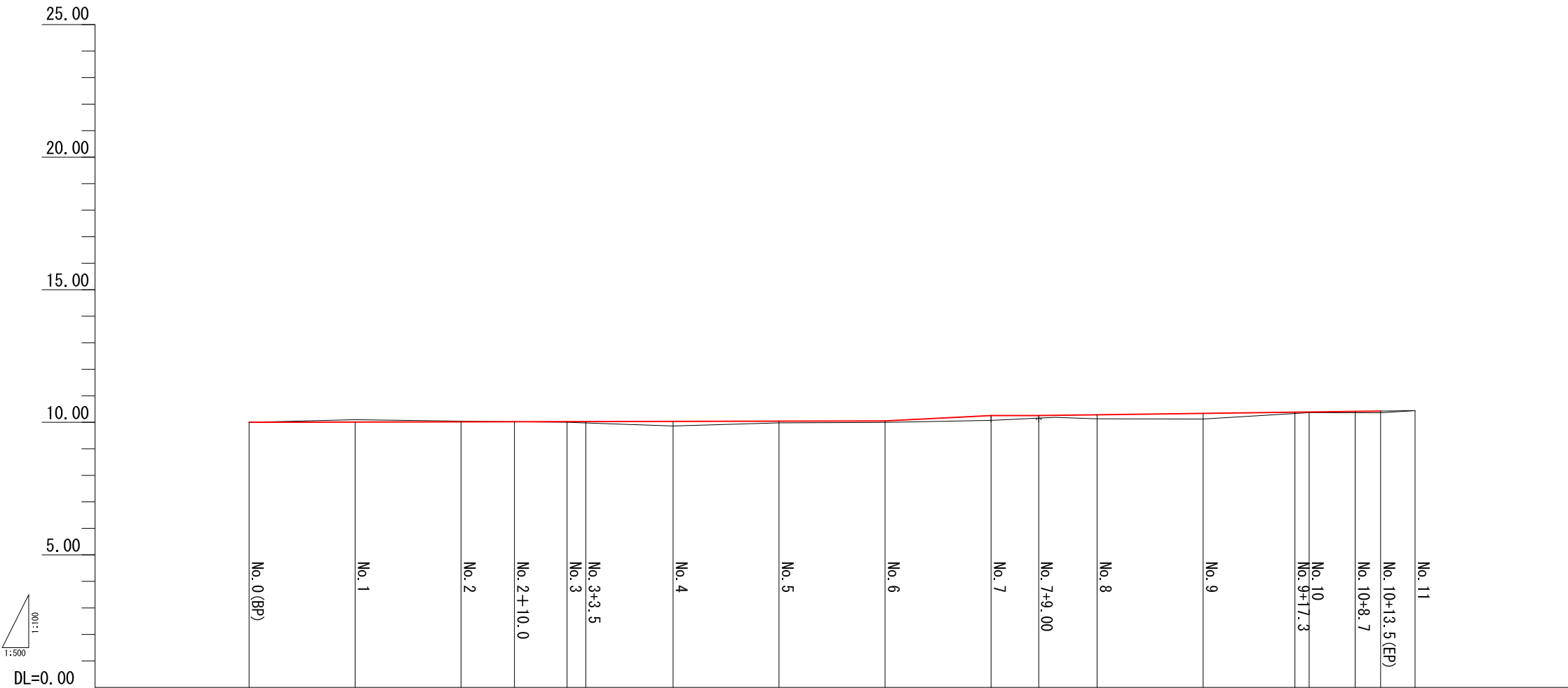
マンホール調整図 S=1:20



施工年度	令和7年度
工事名	7明第10号 道路維持補修工事
路線名	明8-0386号線
工事箇所	筑西市 成井地内
図面種別	平面図、標準断面図、マンホール調整図
縮尺	図示
図面番号	全1葉の内 2号 (/)
内容表示	No.0 ~ No.10+13.5

縦断図

V=1:100
H=1:500



曲線	測点	単距離	追加距離	地盤高	切土	盛土	計画高	勾配
	-NO. 0	0.000	0.000	10.000			10.000	<div><div><div>10.000</div><div>0.042% L=120.00m</div><div>10.050</div></div><div><div>1.015% L=20.00m</div><div>LEVEL</div><div>10.253</div></div><div><div>0.265% L=71.00m</div><div>10.441</div></div></div>
	-NO. 1	20.000	20.000	10.100			10.008	
	-NO. 2	20.000	40.000	10.041			10.017	
	-No. 2+10.0	10.000	50.000	10.020			10.020	
	-NO. 3	10.000	60.000	10.001			10.025	
	-No. 3+3.5	3.500	63.500	10.023			10.026	
	-NO. 4	16.500	80.000	9.862			10.033	
	-NO. 5	20.000	100.000	9.980			10.042	
	-NO. 6	20.000	120.000	9.998			10.050	
	-NO. 7	20.000	140.000	10.073			10.253	
	-No. 7+9.0	9.000	149.000	10.159			10.253	
	-NO. 8	11.000	160.000	10.133			10.282	
	-NO. 9	20.000	180.000	10.123			10.335	
	-No. 9+17.3 -NO. 10	17.300 2.700	197.300 200.000	10.331 10.363			10.381 10.388	
	-No. 10+8.7 -No. 10+13.5	8.700 4.800	208.700 213.500	10.361 10.360			10.411 10.424	
	-NO. 11	6.500	220.000	10.441			10.441	

施工年度	令和7年度
工事名	7明第10号 道路維持補修工事
路線名	明8-0386号線
工事箇所	筑西市 成井地内
図面種別	縦断図
縮尺	V=1:100、H=1:500
図面番号	全2葉の内 2号 (/)
内容表示	No.0 ~ No.10+13.5