

# 平面図

S=1:300

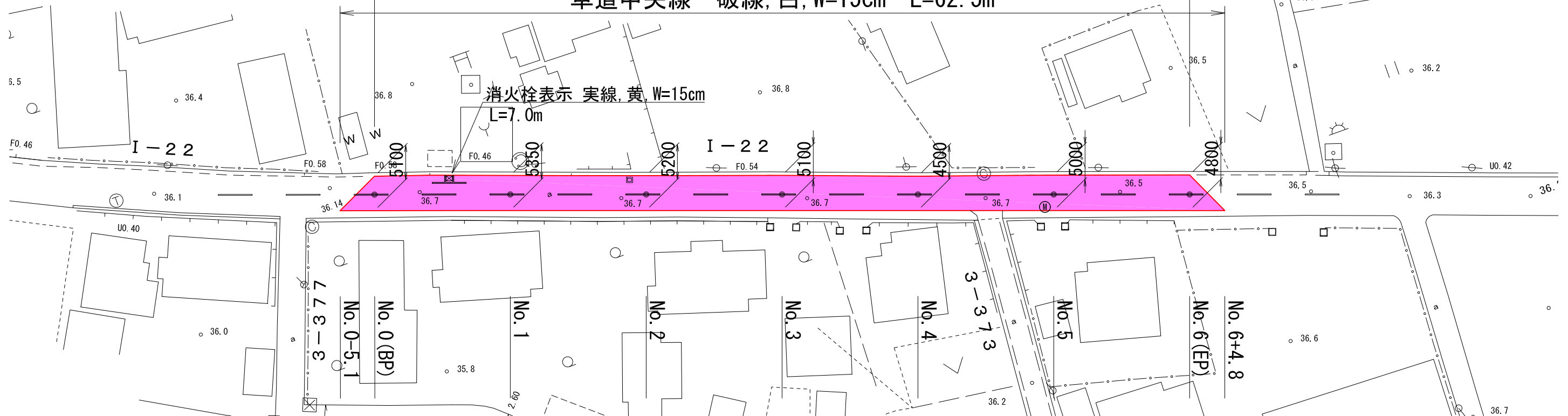
令和7年度 7下第13号 道路維持補修工事 L=120m

表層（再生密粒度As(20)スラグ入り, t=5cm) A=627.0m<sup>2</sup>

車道中央線 破線, 白, W=15cm L=62.5m

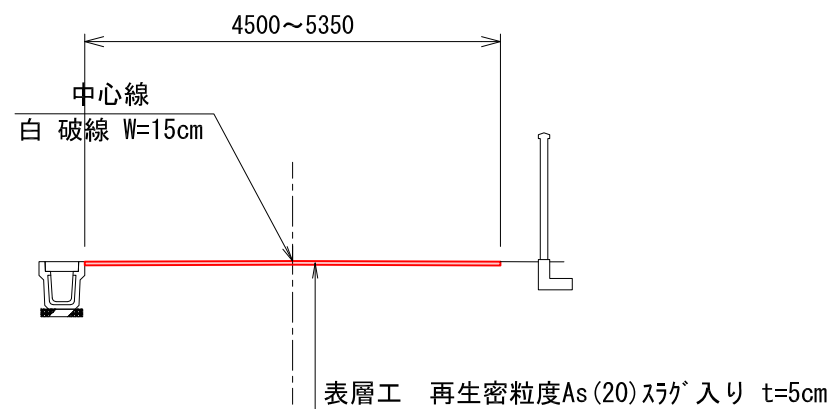
消火栓表示 実線, 黄, W=15cm

L=7.0m



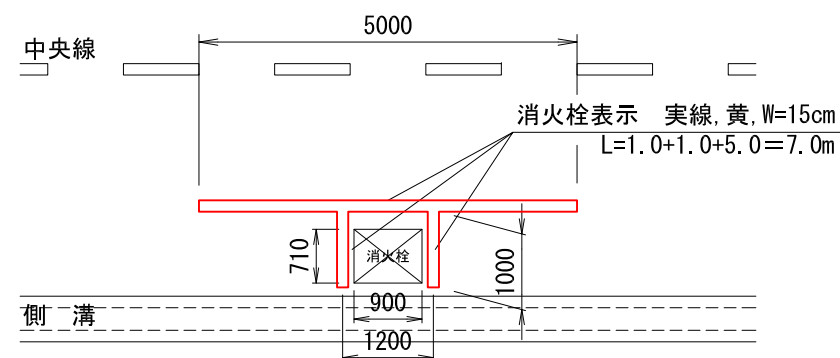
## 標準横断図

S=1:50



## 消火栓道路標示図

S=1:50



施工年度	令和7年度
工事名	7下第13号 道路維持補修工事
路線名	下1級-22号線
工事箇所	筑西市 飯島地内
図面種別	平面図、標準横断図、道路標示図
縮尺	図示
図面番号	全1葉の内 1号 ( / )
内容表示	No.0 ~ No.6