

議案第63号

市道路線の認定について

市道路線を別記のとおり認定したいので、道路法（昭和27年法律第180号）第8条第2項の規定により、議会の議決を求める。

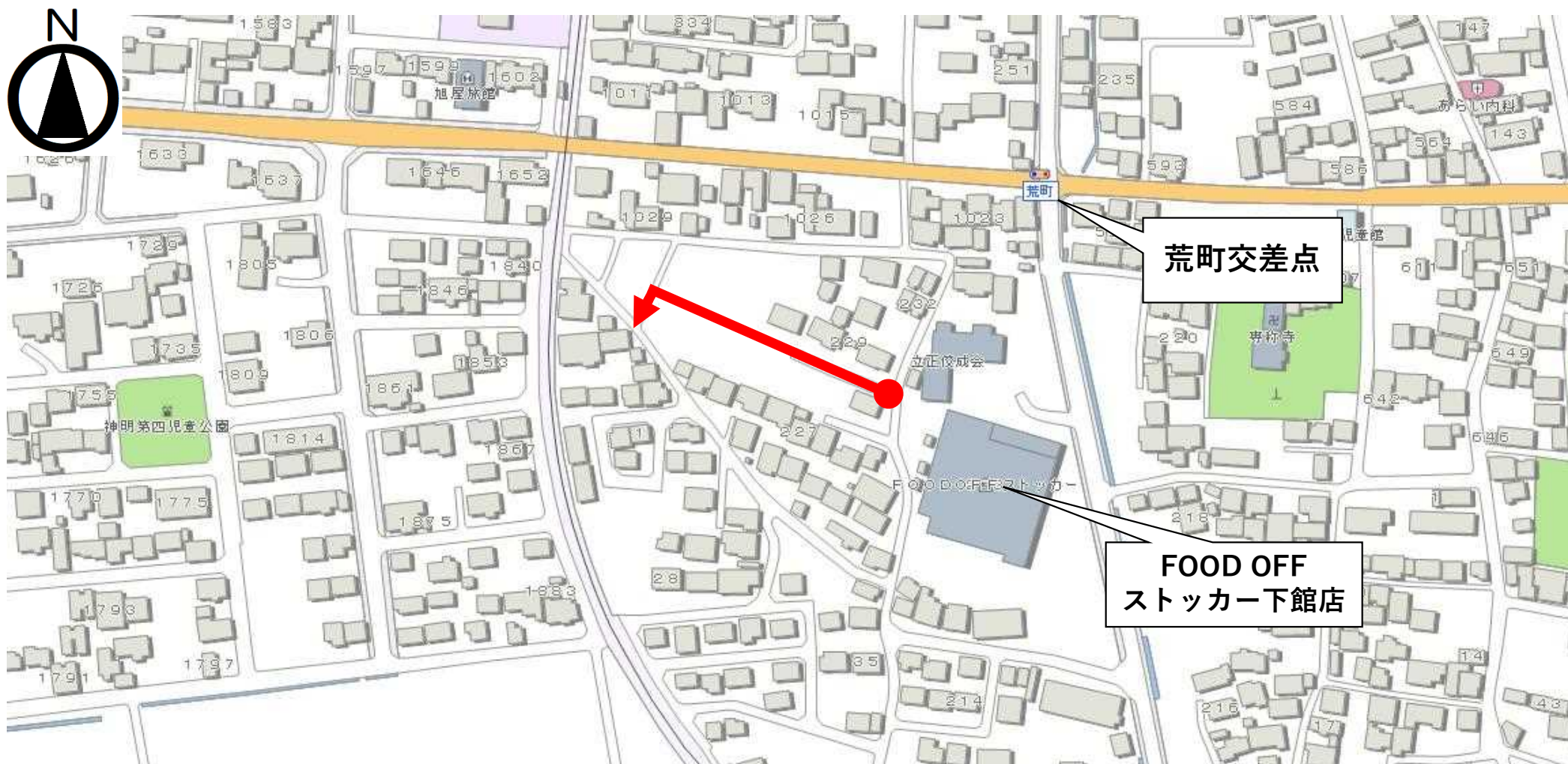
令和5年8月30日提出

筑西市長 須藤 茂

別記

	路線名	起 点	延 長 m	重要な 経過地
		終 点		
1	下4ブロック 851号線	筑西市字西郷谷乙227番33 ----- 筑西市字西郷谷乙227番63	137.53	
2	下5ブロック 471号線	筑西市茂田字浦332番1 ----- 筑西市横塚字申合1691番	87.60	
3	協 3069号線	筑西市蓮沼字裏山36番1 ----- 筑西市蓮沼字裏山54番1	283.64	

市道認定路線全体図① 下4ブロック851号線 (L=137.53m)



凡例 起点 ● → 終点

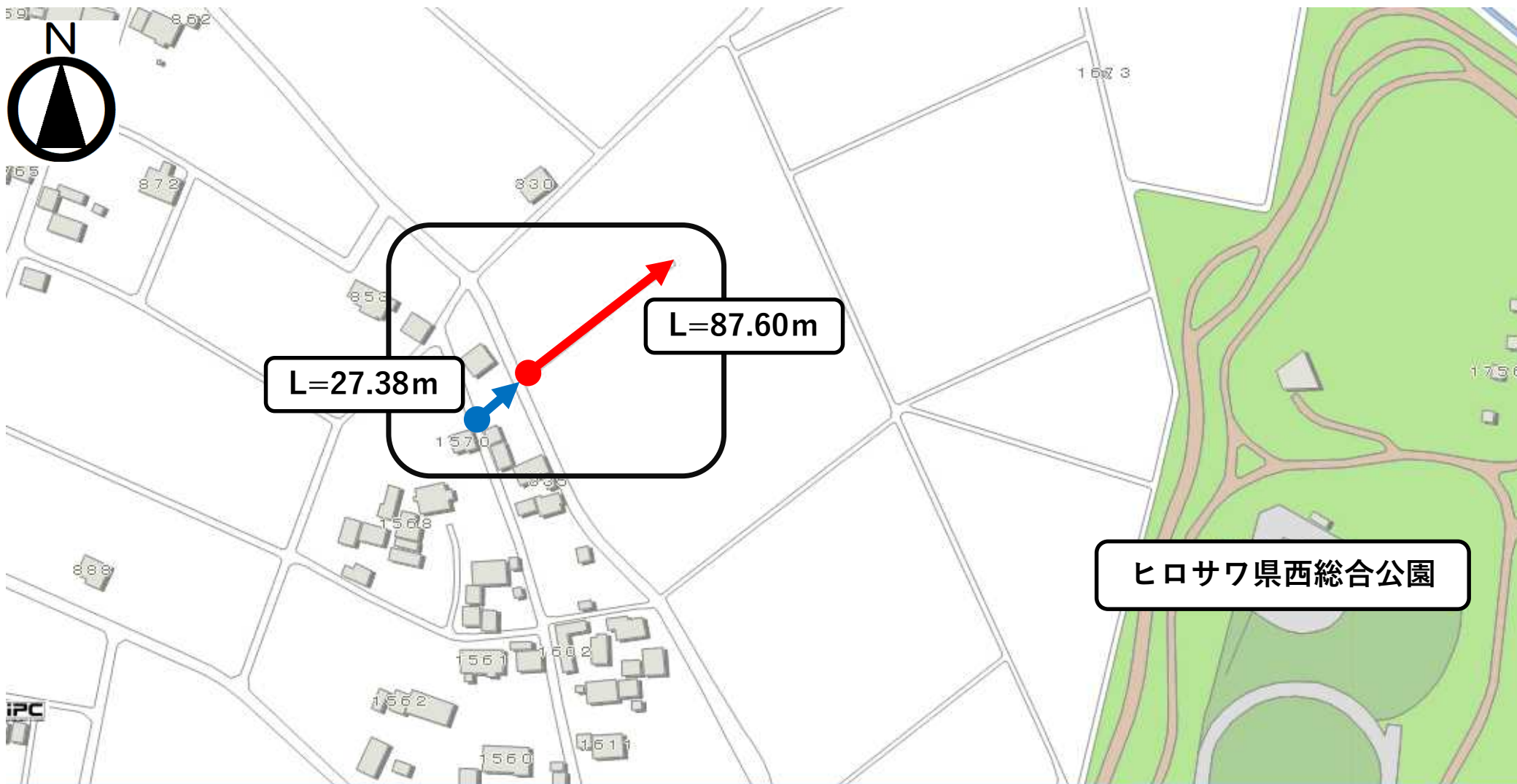
背景出典：(C)PASCO (C)Geo Technologies

市道認定路線拡大図① 下4ブロック851号線 (L=137.53m)



市道認定路線全体図②

下5ブロック471号線 (L=87.60m)



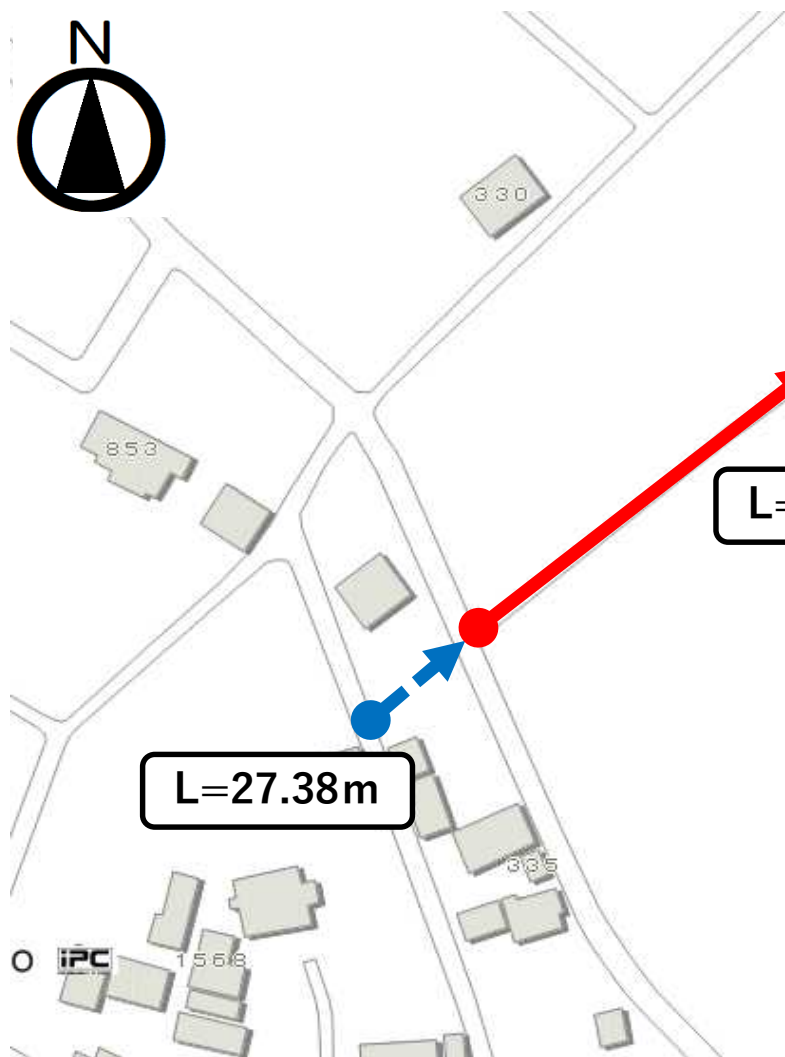
凡例 起点 ●——→ 終点

用途廃止区間 ●- - ->


背景出典：(C)PASCO (C)Geo Technologies

市道認定路線拡大図②

下5ブロック471号線 (L=87.60m)



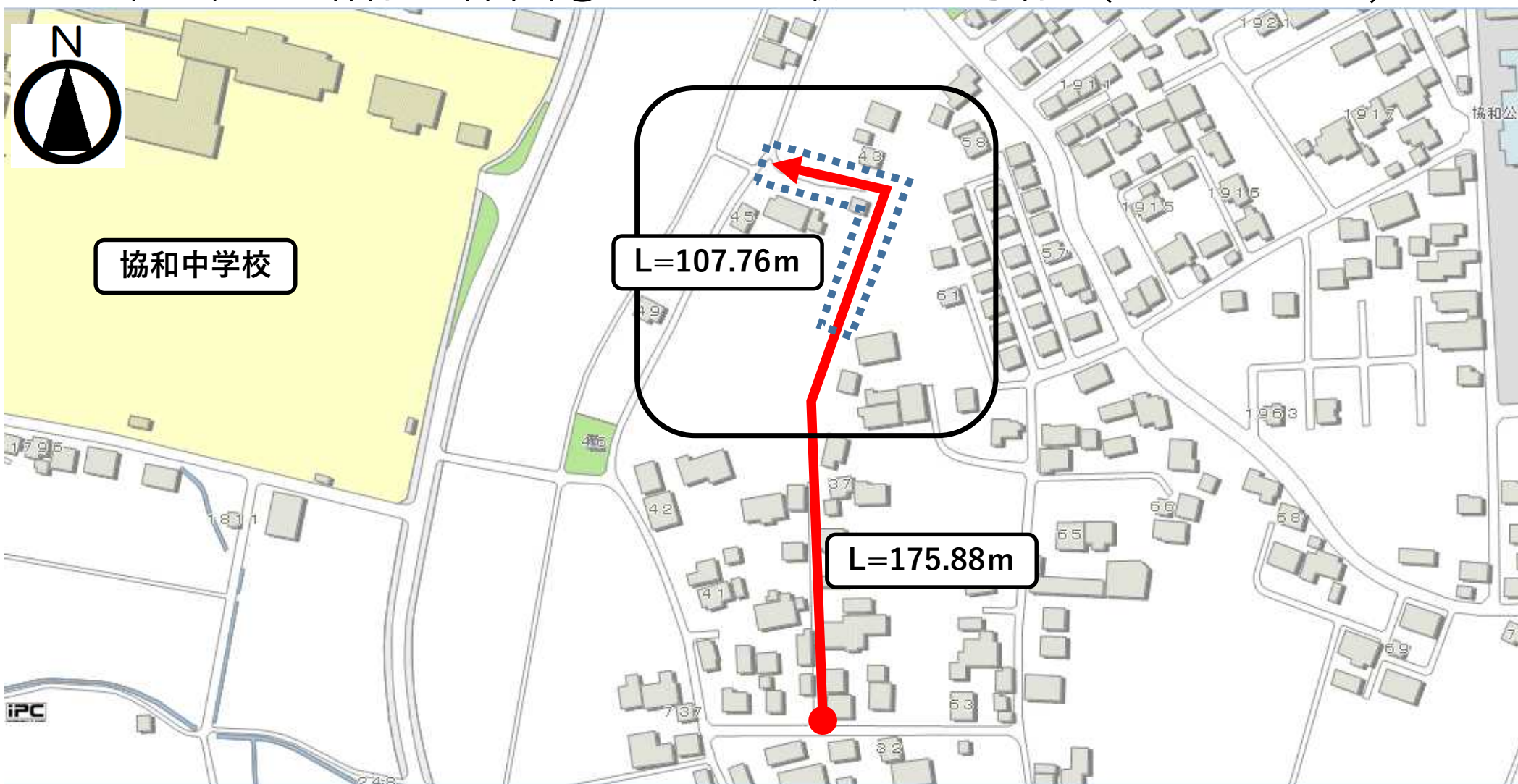
凡例 起点  終点

用途廃止区間 

背景出典：(C)PASCO (C)Geo Technologies

市道認定路線全体図③

協3069号線 (L=283.64m)



凡例

起点



終点

新規延長区間



背景出典：(C)PASCO (C)Geo Technologies

市道認定路線拡大図③

協3069号線 (L=283.64m)



凡例 起点  終点

新規延長区間 

背景出典：(C)PASCO (C)Geo Technologies