

土砂災害 関城地区

ハザードマップ 6

このマップは皆さんが住んでいる地区の中で、土砂災害が発生した場合に被害を受けるおそれのある範囲を示したものです。

自分が住んでいる土地、隣近所の土地、いざというときに援護が必要な施設、そして避難所をよく確認しておきましょう。

大雨時は、テレビやラジオ、市役所からの情報に注意し、早めの避難を心がけましょう。

わが家の避難所は、

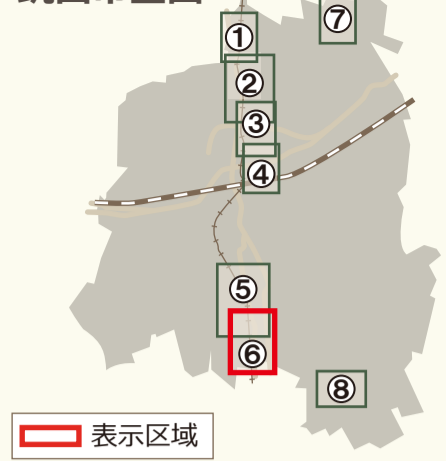


筑西市役所総務部消防防災課
☎ 0296-24-2111 (代表)

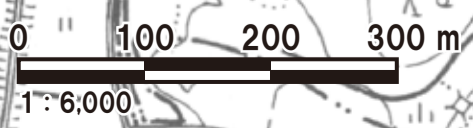
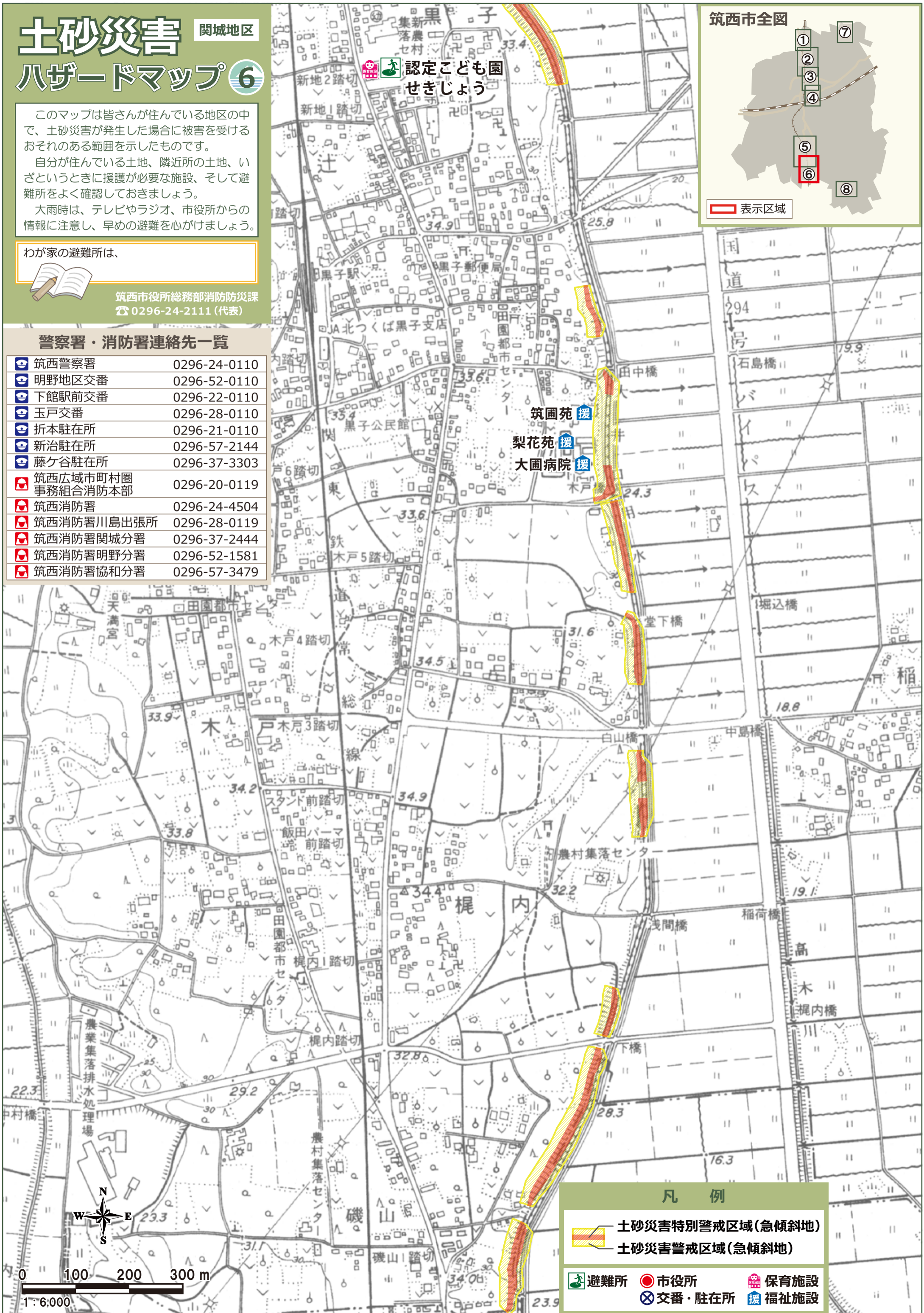
警察署・消防署連絡先一覧

筑西警察署	0296-24-0110
明野地区交番	0296-52-0110
下館駅前交番	0296-22-0110
玉戸交番	0296-28-0110
折本駐在所	0296-21-0110
新治駐在所	0296-57-2144
藤ヶ谷駐在所	0296-37-3303
筑西広域市町村圏事務組合消防本部	0296-20-0119
筑西消防署	0296-24-4504
筑西消防署川島出張所	0296-28-0119
筑西消防署関城分署	0296-37-2444
筑西消防署明野分署	0296-52-1581
筑西消防署協和分署	0296-57-3479

筑西市全図



表示区域



凡例

- 土砂災害特別警戒区域(急傾斜地)
- 土砂災害警戒区域(急傾斜地)
- 避難所
- 市役所
- 保育施設
- 交番・駐在所
- 福祉施設