

土砂災害 ハザードマップ 4

下館地区

このマップは皆さんが住んでいる地区の中で、土砂災害が発生した場合に被害を受けるおそれのある範囲を示したものです。

自分が住んでいる土地、隣近所の土地、いざというときに援護が必要な施設、そして避難所をよく確認しておきましょう。

大雨時は、テレビやラジオ、市役所からの情報に注意し、早めの避難を心がけましょう。

わが家の避難所は、

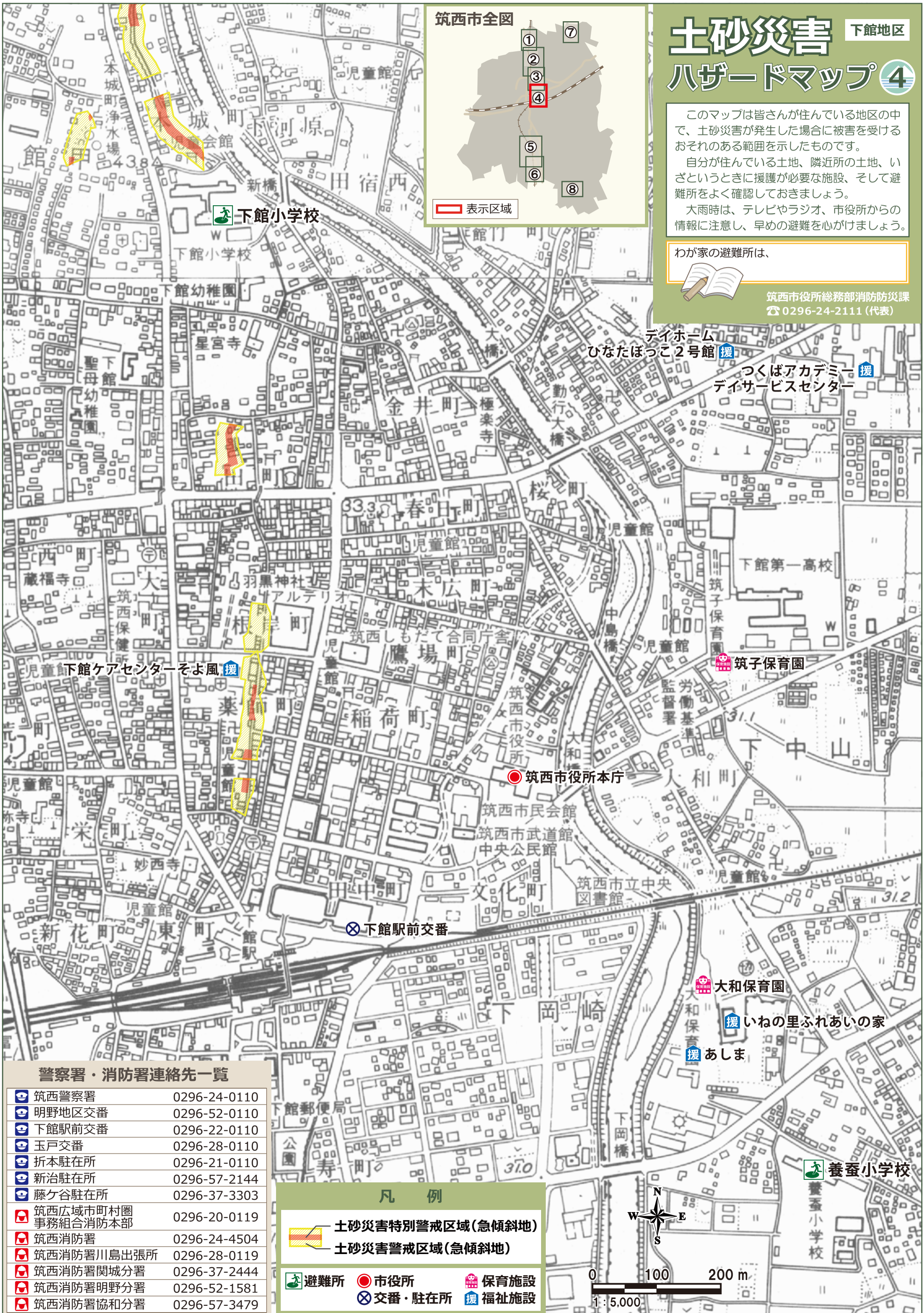


筑西市役所総務部消防防災課
☎0296-24-2111 (代表)

筑西市全図

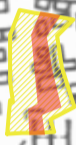


表示区域



デイホーム
ひなたほっこ2号館 **援**

つくばアカデミー **援**
デイサービスセンター




警察署・消防署連絡先一覧

	筑西警察署	0296-24-0110
	明野地区交番	0296-52-0110
	下館駅前交番	0296-22-0110
	玉戸交番	0296-28-0110
	折本駐在所	0296-21-0110
	新治駐在所	0296-57-2144
	藤ヶ谷駐在所	0296-37-3303
	筑西広域市町村圏事務組合消防本部	0296-20-0119
	筑西消防署	0296-24-4504
	筑西消防署川島出張所	0296-28-0119
	筑西消防署関城分署	0296-37-2444
	筑西消防署明野分署	0296-52-1581
	筑西消防署協和分署	0296-57-3479

凡例

- 土砂災害特別警戒区域(急傾斜地)
- 土砂災害警戒区域(急傾斜地)

- 避難所
- 市役所
- 保育施設
- 交番・駐在所
- 福祉施設



1:5,000